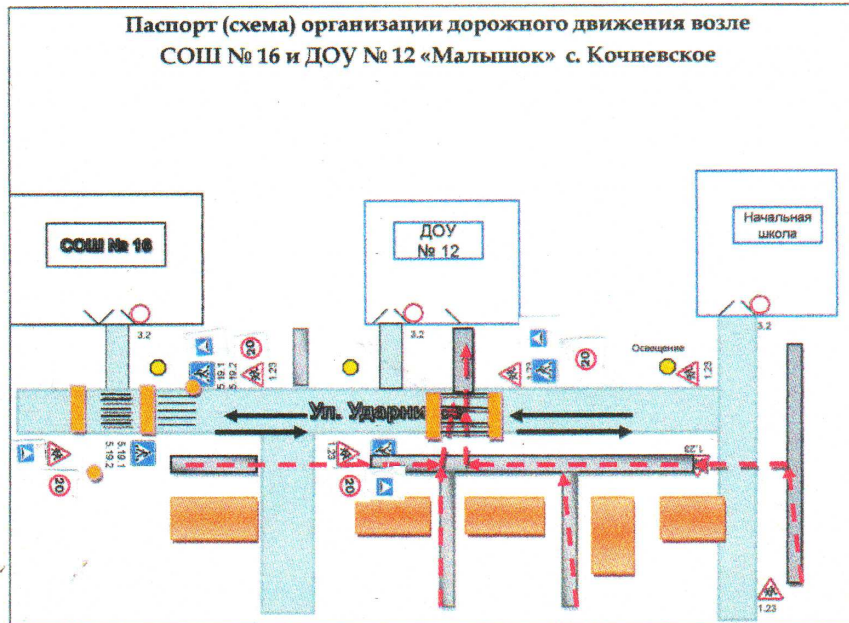











Схема организации дорожного движения в непосредственной близости от образовательного учреждения с размещением соответствующих технических средств организации дорожного движения, маршрутов движения детей.



- Движение транспортных средств - 
- Движение детей - 
- Жилая застройка - 
- Тротуары - 
- Проезжая часть - 
- Искусственная неровность - 
- Светофор - 
- Пешеходный переход - 
- Знак искусственной неровности 
- Знак ограничение скорости 20 